



Bahnlinie 400 Pustertalbahn
Linea ferroviaria 400 Val Pusteria

Ersatzhaltestellen

im Falle von ungeplanten Ersatzverkehren

Fermate sostitutive

in caso di servizi sostitutivi non programmati



B400

Haltestellen Schienen-Ersatzdienst

Die Ersatzbusse bedienen folgende Bushaltestellen:

Franzensfeste Mühlbach	Bushaltestelle am Bahnhof
Vintl	Bushaltestelle am Bahnhof
Ehrenburg	Bushaltestelle am Bahnhof, Bussteig B und C (getrennt nach Fahrtrichtung)
St. Lorenzen	Bushaltestelle am Bahnhof
Bruneck	Bushaltestelle am Bahnhof, Bussteig D
Bruneck Nord	Bushaltestelle „Krankenhaus Hoferstraße“ (Fußweg 250 m, getrennt nach Fahrtrichtung)
Percha - Kronplatz	Bushaltestelle „Rathaus“ (Fußweg 450 m, getrennt nach Fahrtrichtung)
Olang - Antholz	Bushaltestelle am Bahnhof
Welsberg - Gsies	Bushaltestelle am Bahnhof
Niederdorf - Prags	Bushaltestelle „Von-Kurz-Platz“ (Fußweg 250 m, getrennt nach Fahrtrichtung)
Toblach	Bushaltestelle am Bahnhof
Innichen	Bushaltestelle am Bahnhof
Vierschach - Helm	Bushaltestelle am Bahnhof (getrennt nach Fahrtrichtung)

Bei mehrtägigen Ersatzdiensten oder bei Straßensperren Änderungen des Haltepunktes möglich.
Aktuelle Infos auf www.suedtirolmobil.info und in der App [südtirolmobil](#).

Fermate autobus servizio sostitutivo

Gli autobus del servizio sostitutivo fermano alle seguenti fermate:

Fortezza	Fermata autobus presso la stazione
Rio di Pusteria	Fermata autobus presso la stazione
Vandoies	Fermata autobus presso la stazione, banchina B e C, su ambo i lati in base alla direzione di marcia)
Casteldarne	Fermata autobus presso la stazione
S. Lorenzo	Fermata autobus presso la stazione
Brunico	Fermata autobus presso la stazione, banchina D
Brunico Nord	Fermata autobus «Ospedale Via Hofer» (percorso pedonale di 250 m, su ambo i lati in base alla direzione di marcia)
Perca - Plan de Coronas	Fermata autobus «Municipio» (percorso pedonale di 450 m, su ambo i lati in base alla direzione di marcia)
Valdaora - Anterselva	Fermata autobus presso la stazione
Monguelfo - Casies	Fermata autobus presso la stazione
Villabassa - Braies	Fermata autobus «Piazza Von Kurz» (percorso pedonale di 250 m, su ambo i lati in base alla direzione di marcia)
Dobbiaco	Fermata autobus presso la stazione
S. Candido	Fermata autobus presso la stazione
Versciaco - Elmo	Fermata autobus presso la stazione (su ambo i lati in base alla direzione di marcia)



In caso di servizi sostitutivi di più giorni o di interruzioni stradali, le fermate potrebbero subire delle variazioni.
Informazioni aggiornate su www.altoadigemobilita.info e nell'app [altoadigemobilità](#).



Bahnhof Franzensfeste Stazione di Fortezza

B100 | B400

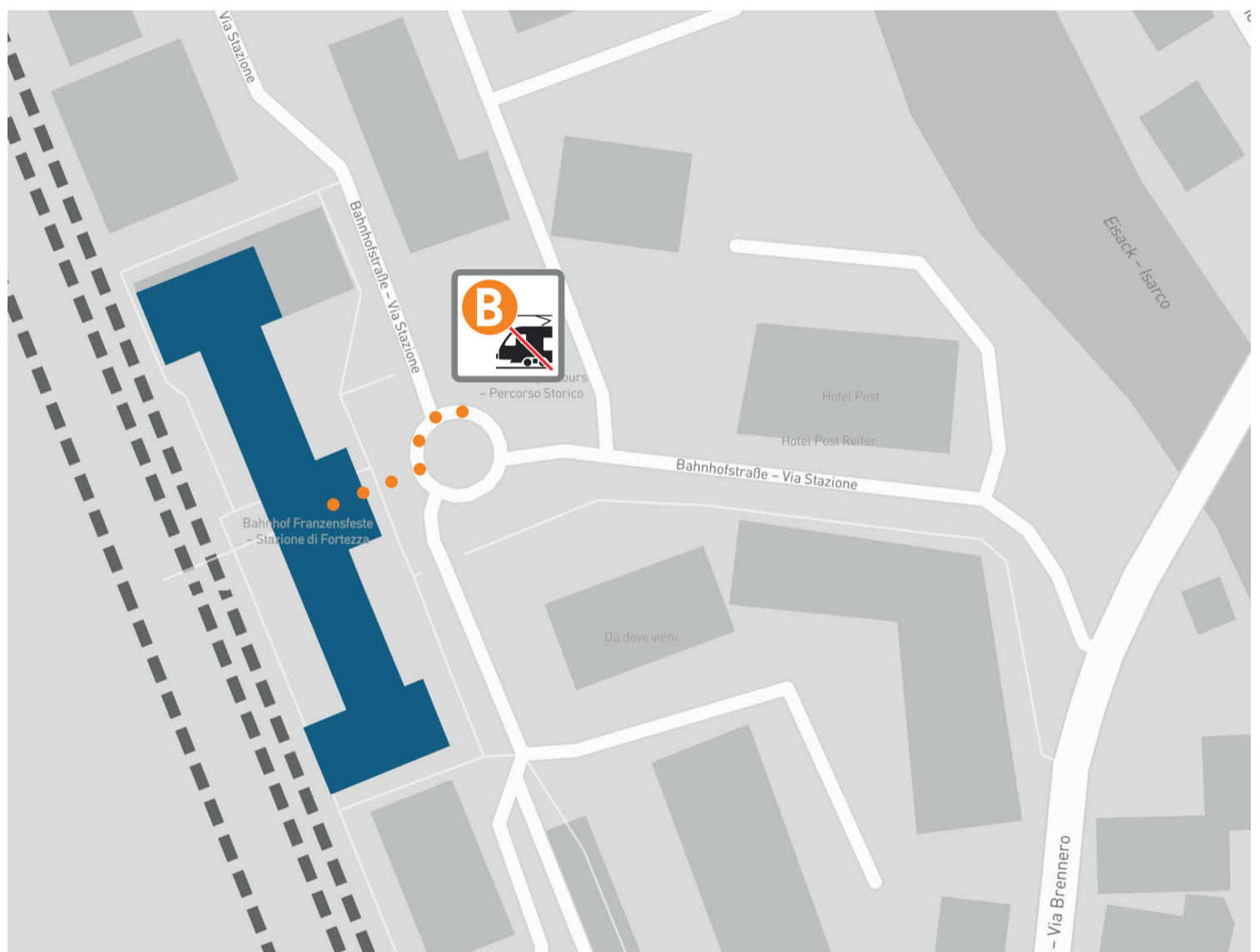
Haltestelle Schienen-Ersatzdienst

Bushaltestelle am Bahnhof (Fußweg 30 m)

Fermata servizio sostitutivo

Fermata autobus presso la stazione (percorso pedonale 30 m)

Standort / Posizione: [Google Maps](#)



Bei Unterbrechung der Bahnlinie verkehren Ersatzbusse.
Bei mehrtägigen Ersatzdiensten oder bei Straßensperren Änderungen des Haltepunktes möglich.
Aktuelle Infos auf www.suedtirolmobil.info und in der App [südtirolmobil](#).

In caso di interruzione della linea ferroviaria i treni sono sostituiti con autobus.
In caso di servizi sostitutivi di più giorni o di interruzioni stradali, il punto di fermata può essere modificato.
Informazioni aggiornate su www.altoadigemobilita.info e nell'app [altoadigemobilita](#).



B400

Bahnhof Mühlbach Stazione di Rio di Pusteria

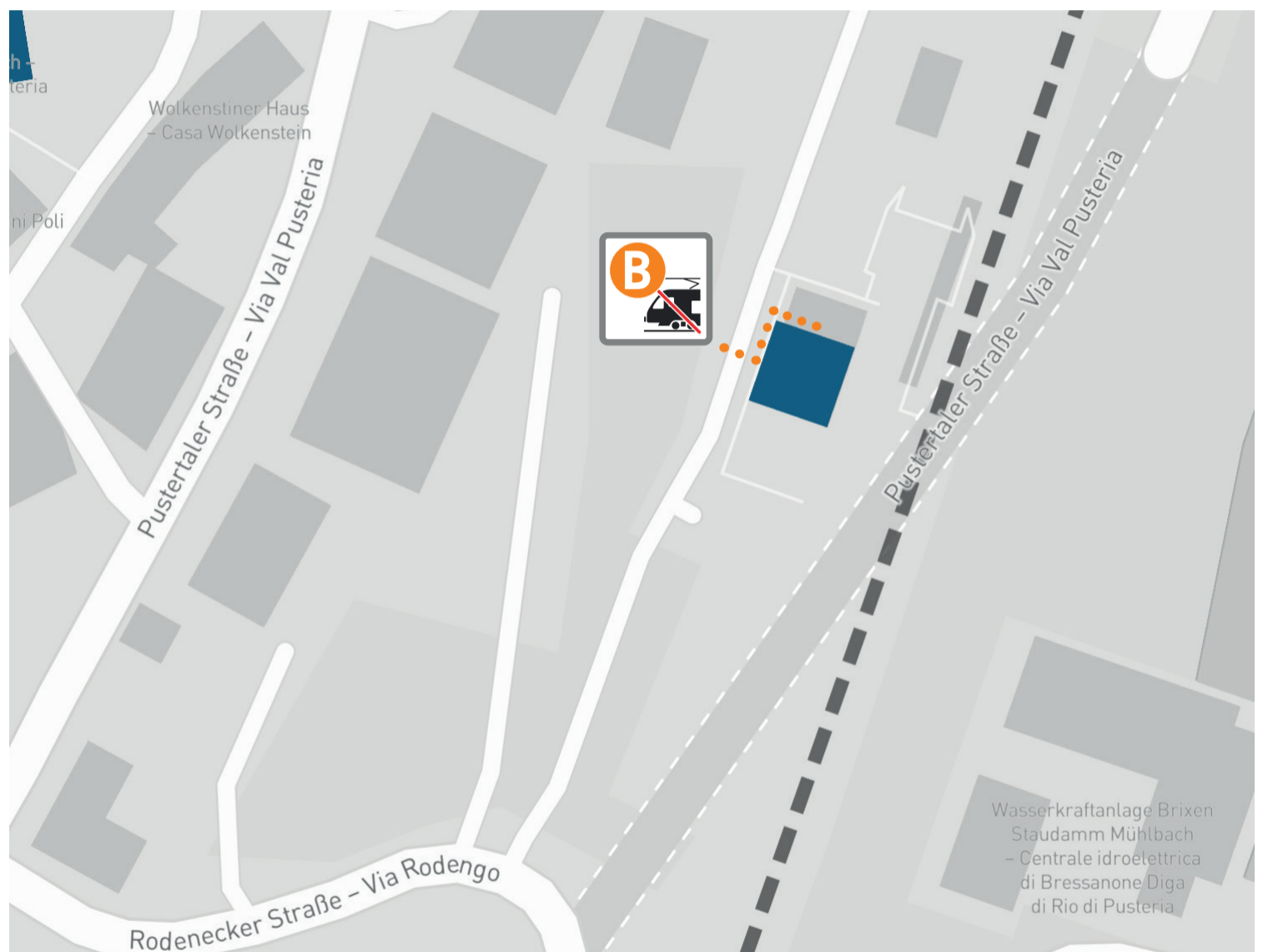
Haltestelle Schienen-Ersatzdienst

Bushaltestelle am Bahnhof (Fußweg 30 m)

Fermata servizio sostitutivo

Fermata autobus presso la stazione (percorso pedonale 30 m)

Standort / Posizione: [Google Maps](#)



Bei Unterbrechung der Bahnlinie verkehren Ersatzbusse.
Bei mehrtägigen Ersatzdiensten oder bei Straßensperren Änderungen des Haltepunktes möglich.
Aktuelle Infos auf www.suedtirolmobil.info und in der App [südtirolmobil](#).

In caso di interruzione della linea ferroviaria i treni sono sostituiti con autobus.
In caso di servizi sostitutivi di più giorni o di interruzioni stradali, il punto di fermata può essere modificato.
Informazioni aggiornate su www.altoadigemobilita.info e nell'app [altoadigemobilità](#).



B400

Bahnhof Vintl Stazione di Vandoies

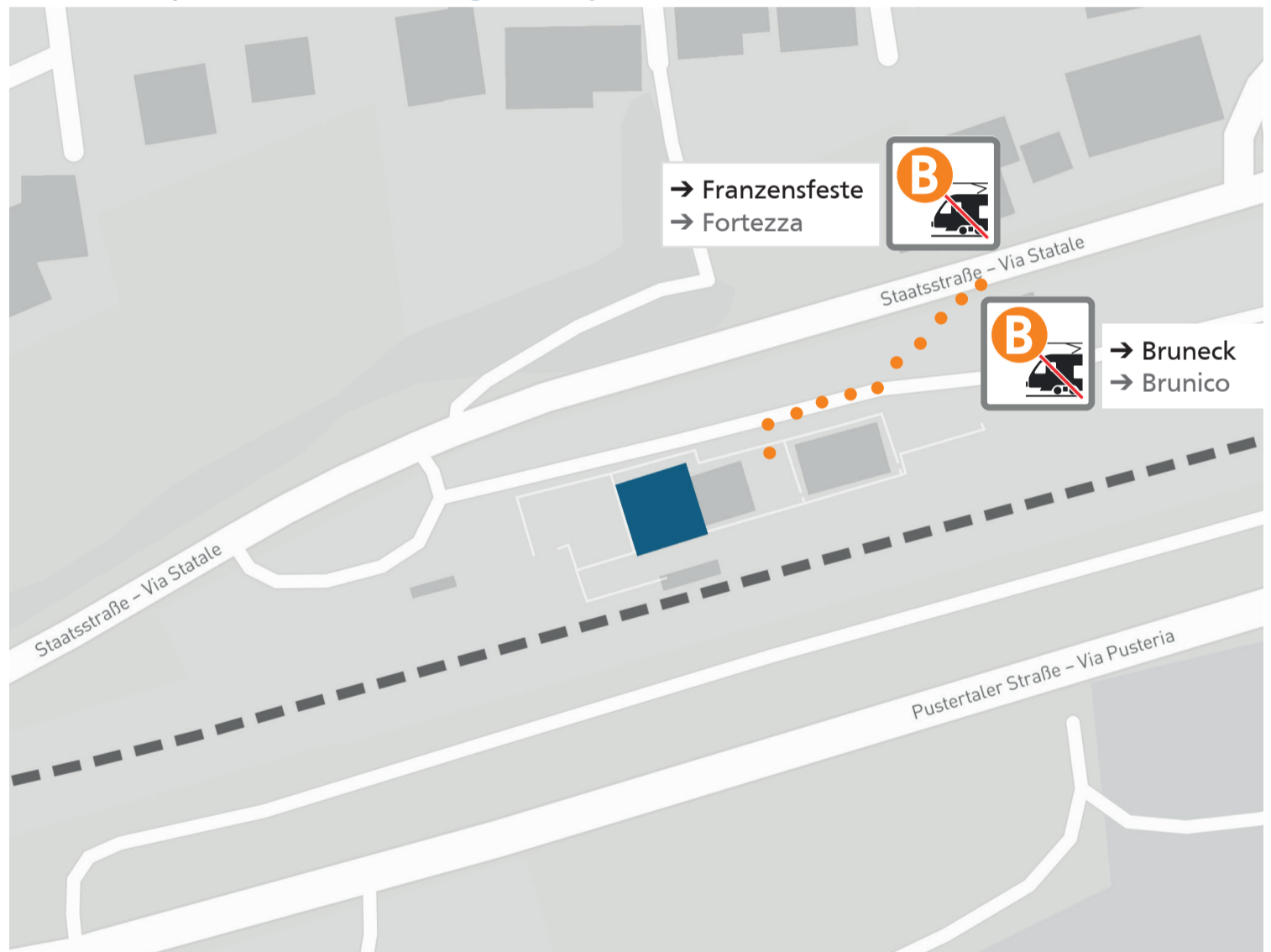
Haltestelle Schienen-Ersatzdienst

Bushaltestelle am Bahnhof, Bussteig B und C (getrennt nach Fahrtrichtung, Fußweg 50 m)

Fermata servizio sostitutivo

Fermata autobus presso la stazione, banchina B e C, in base alla direzione di marcia, percorso pedonale 50 m)

Standort / Posizione: [Google Maps](#)



Bei Unterbrechung der Bahnlinie verkehren Ersatzbusse.
Bei mehrtägigen Ersatzdiensten oder bei Straßensperren Änderungen des Haltepunktes möglich.
Aktuelle Infos auf www.suedtirolmobil.info und in der App [südtirolmobil](#).

In caso di interruzione della linea ferroviaria i treni sono sostituiti con autobus.
In caso di servizi sostitutivi di più giorni o di interruzioni stradali, il punto di fermata può essere modificato.
Informazioni aggiornate su www.altoadigemobilita.info e nell'app [altoadigemobilita](#).



B400

Bahnhof Ehrenburg Stazione di Casteldarne

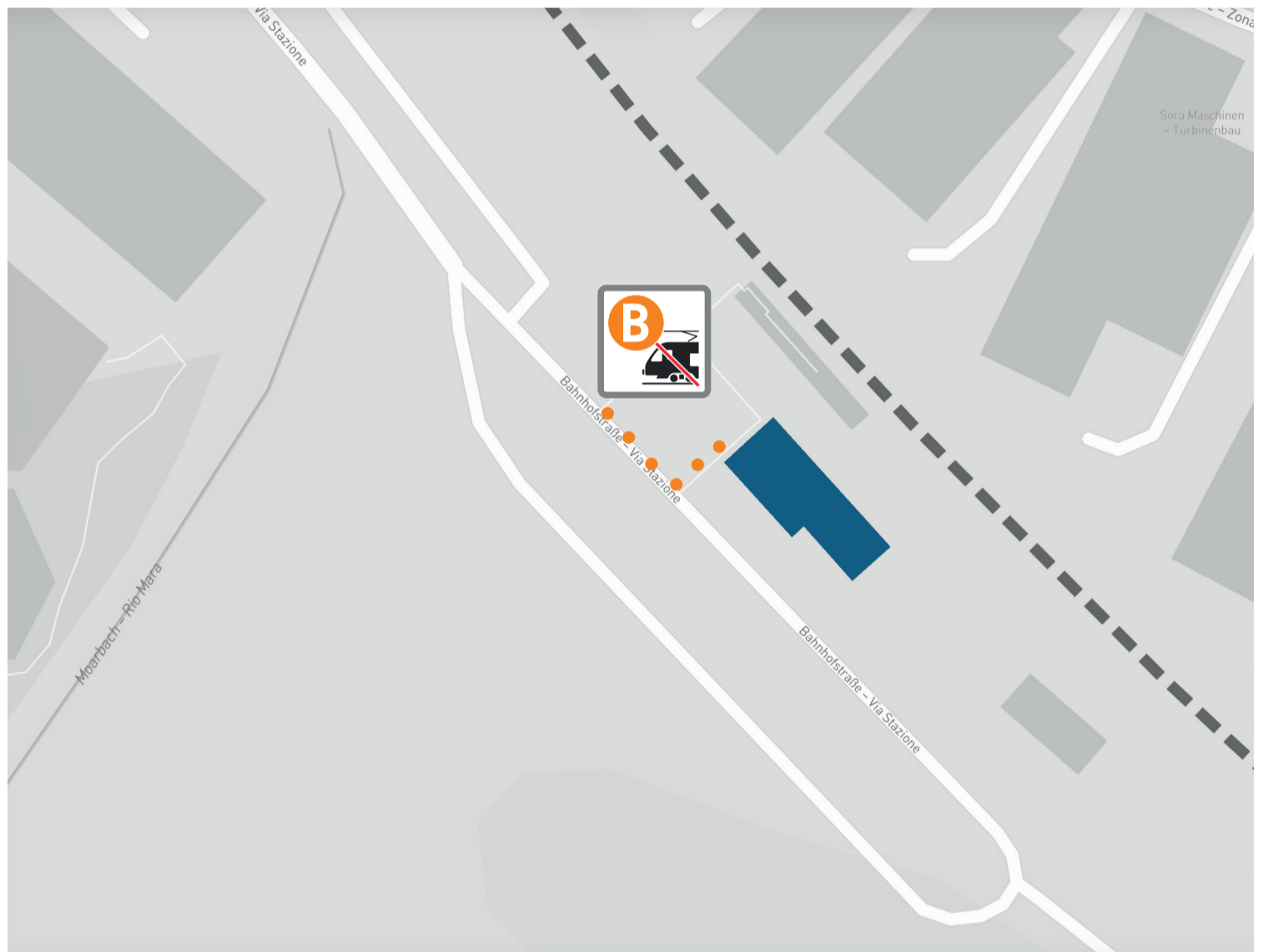
Haltestelle Schienen-Ersatzdienst

Bushaltestelle am Bahnhof (Fußweg 30 m)

Fermata servizio sostitutivo

Fermata autobus presso la stazione (percorso pedonale 30 m)

Standort / Posizione: [Google Maps](#)



Bei Unterbrechung der Bahnlinie verkehren Ersatzbusse.
Bei mehrtägigen Ersatzdiensten oder bei Straßensperren Änderungen des Haltepunktes möglich.
Aktuelle Infos auf www.suedtirolmobil.info und in der App [südtirolmobil](#).

In caso di interruzione della linea ferroviaria i treni sono sostituiti con autobus.
In caso di servizi sostitutivi di più giorni o di interruzioni stradali, il punto di fermata può essere modificato.
Informazioni aggiornate su www.altoadigemobilita.info e nell'app [altoadigemobilita](#).



B400

Bahnhof St. Lorenzen Stazione di S. Lorenzo

Haltestelle Schienen-Ersatzdienst

Bushaltestelle am Bahnhof (Fußweg 100 m)

Fermata servizio sostitutivo

Fermata autobus presso la stazione (percorso pedonale 100 m)

Standort / Posizione: [Google Maps](#)



Bei Unterbrechung der Bahnlinie verkehren Ersatzbusse.
Bei mehrtägigen Ersatzdiensten oder bei Straßensperren Änderungen des Haltepunktes möglich.
Aktuelle Infos auf www.suedtirolmobil.info und in der App [südtirolmobil](#).

In caso di interruzione della linea ferroviaria i treni sono sostituiti con autobus.
In caso di servizi sostitutivi di più giorni o di interruzioni stradali, il punto di fermata può essere modificato.
Informazioni aggiornate su www.altoadigemobilita.info e nell'app [altoadigemobilità](#).



B400

Bahnhof Bruneck Stazione di Brunico

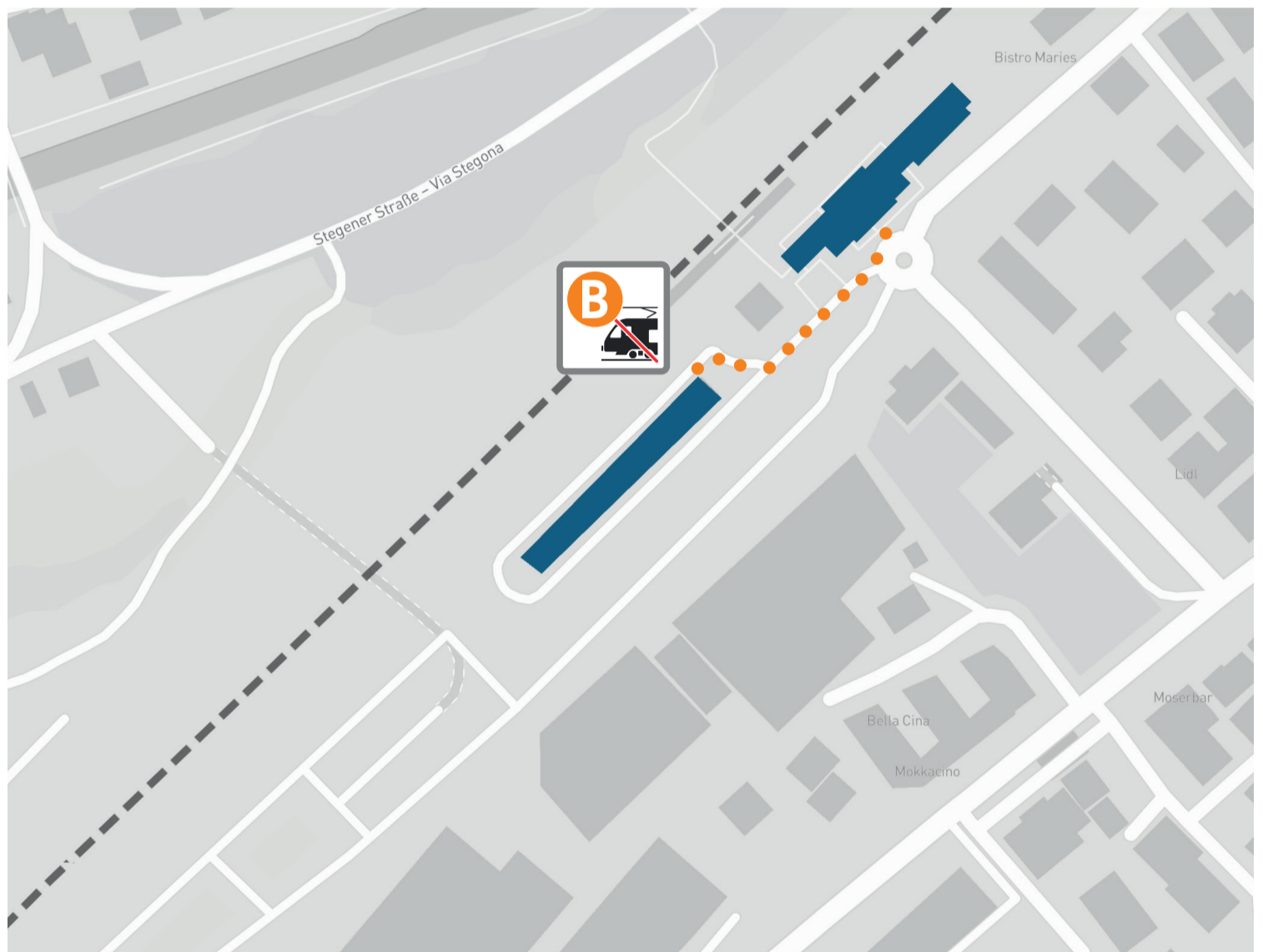
Haltestelle Schienen-Ersatzdienst

Bushaltestelle am Bahnhof, Bussteig D (Fußweg 50 m)

Fermata servizio sostitutivo

Fermata autobus presso la stazione, banchina D (percorso pedonale 50 m)

Standort / Posizione: [Google Maps](#)



Bei Unterbrechung der Bahnlinie verkehren Ersatzbusse.
Bei mehrtägigen Ersatzdiensten oder bei Straßensperren Änderungen des Haltepunktes möglich.
Aktuelle Infos auf www.suedtirolmobil.info und in der App [südtirolmobil](#).

In caso di interruzione della linea ferroviaria i treni sono sostituiti con autobus.
In caso di servizi sostitutivi di più giorni o di interruzioni stradali, il punto di fermata può essere modificato.
Informazioni aggiornate su www.altoadigemobilita.info e nell'app [altoadigemobilita](#).



südtirolmobil
altoadigemobilità
südtirolmubiltà

Info 0471 220 880

www.suedtirolmobil.info
www.altoadigemobilita.info
www.suedtirolmubilta.info



B400

Bahnhof Bruneck Nord Stazione di Brunico Nord

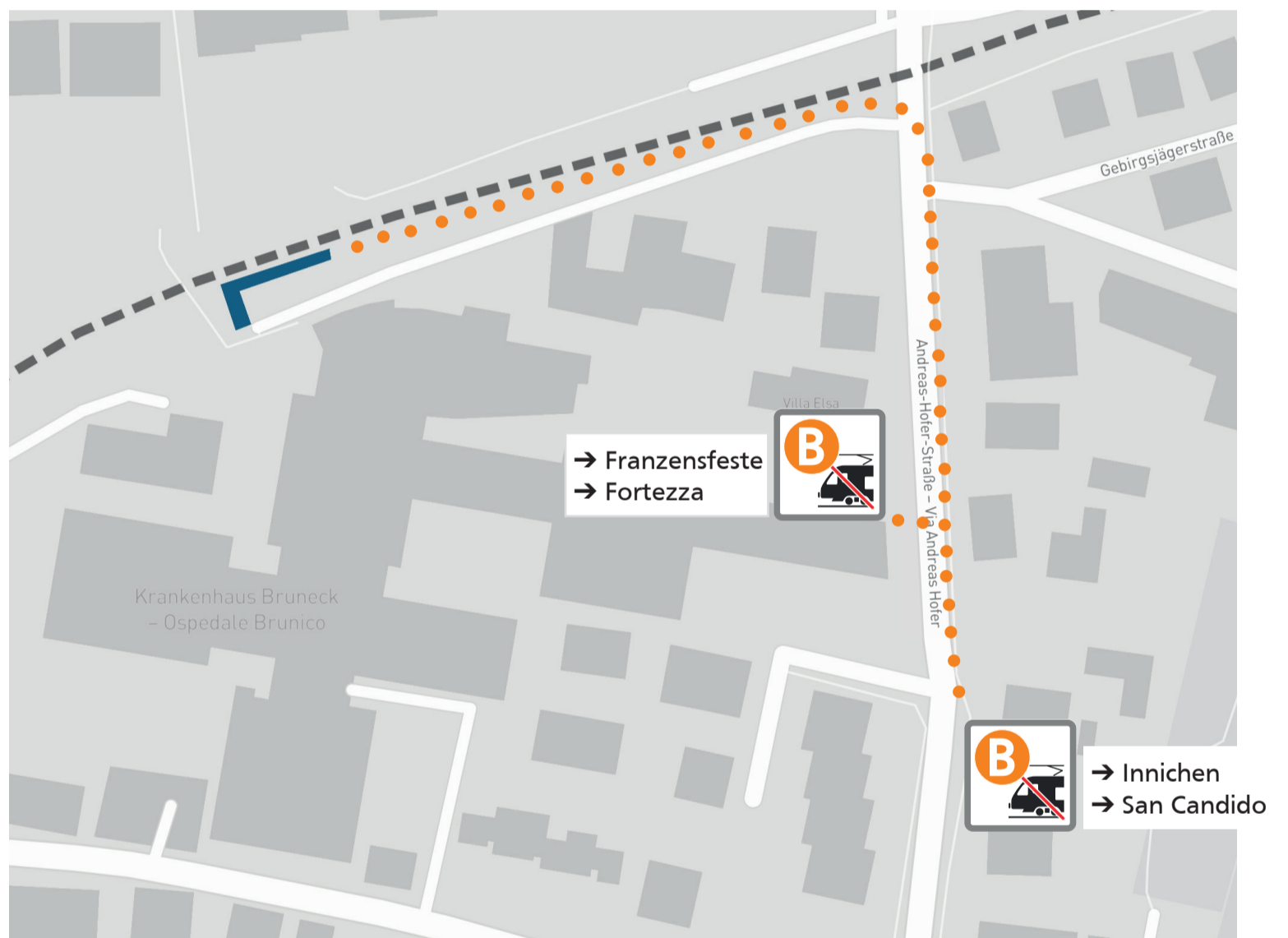
Haltestelle Schienen-Ersatzdienst

Bushaltestelle „Krankenhaus Hoferstraße“ (Fußweg 250 m)

Fermata servizio sostitutivo

Fermata autobus „Ospedale via Hofer“ (percorso pedonale 250 m)

Standort / Posizione: [Google Maps](#)



Bei Unterbrechung der Bahnlinie verkehren Ersatzbusse.
Bei mehrtägigen Ersatzdiensten oder bei Straßensperren Änderungen des Haltepunktes möglich.
Aktuelle Infos auf www.suedtirolmobil.info und in der App [südtirolmobil](#).

In caso di interruzione della linea ferroviaria i treni sono sostituiti con autobus.
In caso di servizi sostitutivi di più giorni o di interruzioni stradali, il punto di fermata può essere modificato.
Informazioni aggiornate su www.altoadigemobilita.info e nell'app [altoadigemobilita](#).



B400

Bahnhof Percha-Kronplatz Stazione di Perca-Plan de Coronas

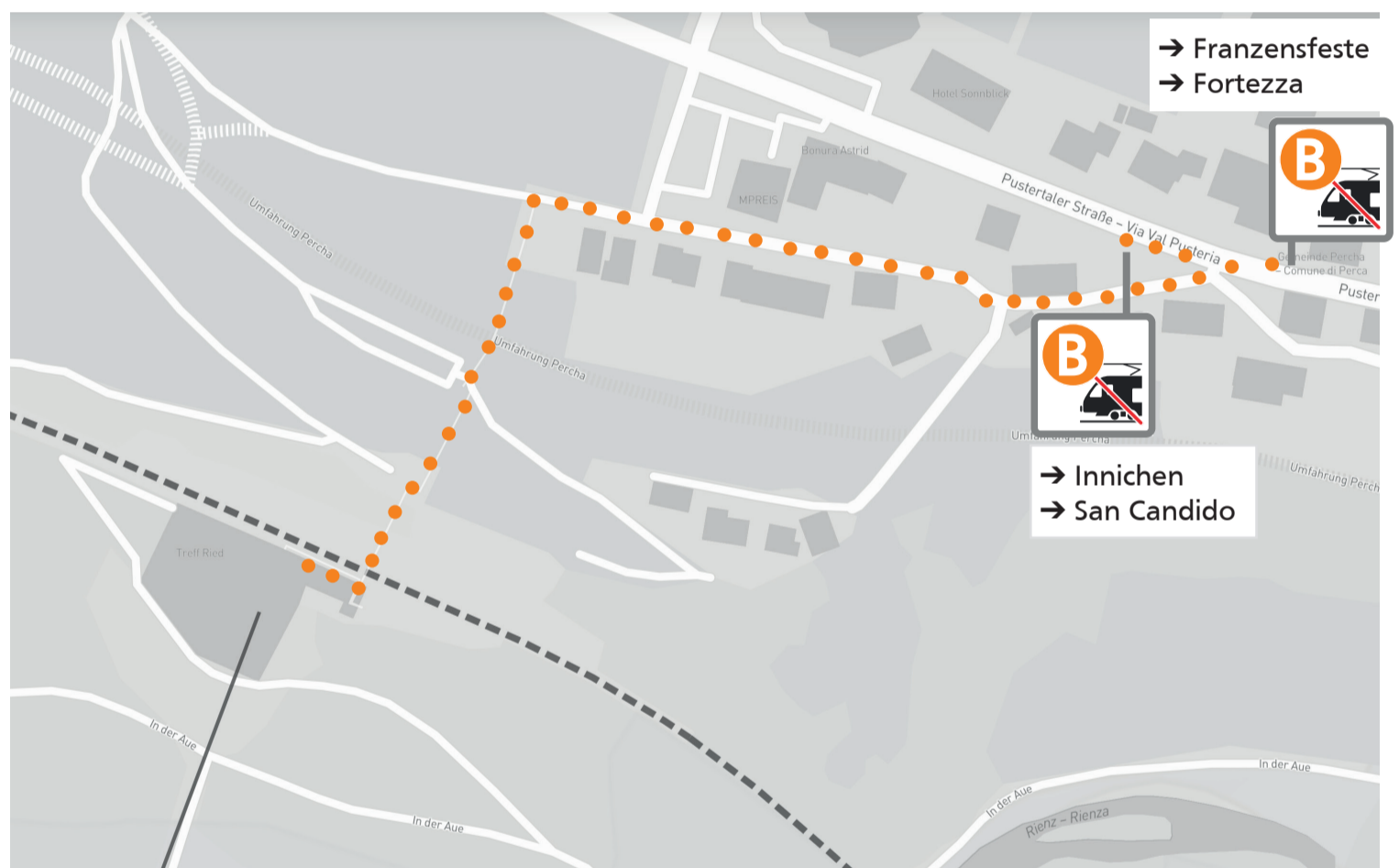
Haltestelle Schienen-Ersatzdienst

Bushaltestelle „Rathaus“ (Fußweg 450 m)

Fermata servizio sostitutivo

Fermata autobus „Municipio“ (percorso pedonale 450 m)

Standort / Posizione: [Google Maps](#)



Bei Unterbrechung der Bahnlinie verkehren Ersatzbusse.
Bei mehrtägigen Ersatzdiensten oder bei Straßensperren Änderungen des Haltepunktes möglich.
Aktuelle Infos auf www.suedtirolmobil.info und in der App [südtirolmobil](#).

In caso di interruzione della linea ferroviaria i treni sono sostituiti con autobus.
In caso di servizi sostitutivi di più giorni o di interruzioni stradali, il punto di fermata può essere modificato.
Informazioni aggiornate su www.altoadigemobilita.info e nell'app [altoadigemobilita](#).



B400

Bahnhof Olang-Antholz Stazione di Valdaora-Anterselva

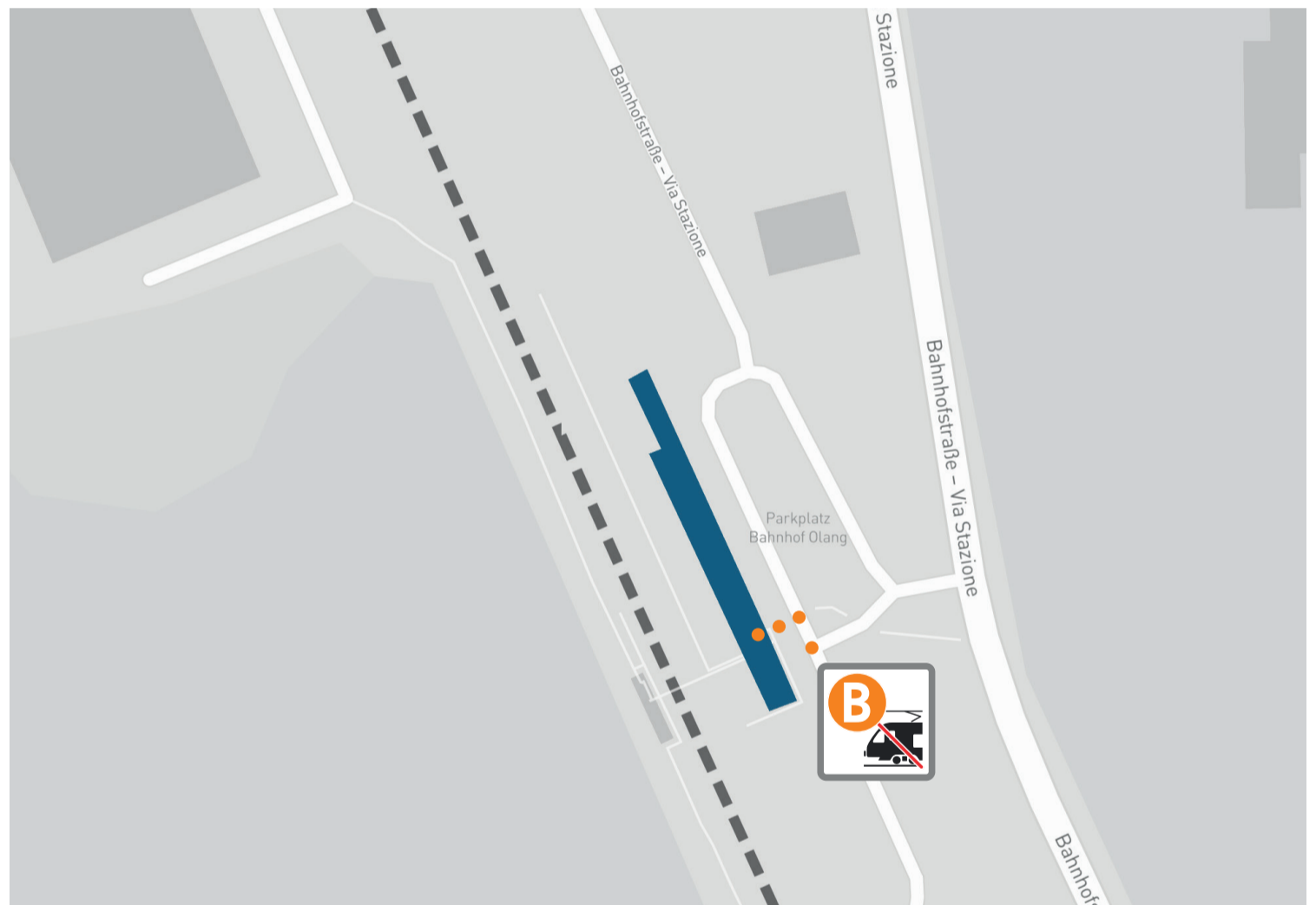
Haltestelle Schienen-Ersatzdienst

Bushaltestelle am Bahnhof (Fußweg 10 m)

Fermata servizio sostitutivo

Fermata autobus presso la stazione (percorso pedonale 10 m)

Standort / Posizione: [Google Maps](#)



Bei Unterbrechung der Bahnlinie verkehren Ersatzbusse.
Bei mehrtägigen Ersatzdiensten oder bei Straßensperren Änderungen des Haltepunktes möglich.
Aktuelle Infos auf www.suedtirolmobil.info und in der App [südtirolmobil](#).

In caso di interruzione della linea ferroviaria i treni sono sostituiti con autobus.
In caso di servizi sostitutivi di più giorni o di interruzioni stradali, il punto di fermata può essere modificato.
Informazioni aggiornate su www.altoadigemobilita.info e nell'app [altoadigemobilita](#).



B400

Bahnhof Welsberg-Gsies Stazione di Monguelfo-Casies

Haltestelle Schienen-Ersatzdienst

Bushaltestelle am Bahnhof (Fußweg 10 m)

Fermata servizio sostitutivo

Fermata autobus presso la stazione (percorso pedonale 10 m)

Standort / Posizione: [Google Maps](#)



Bei Unterbrechung der Bahnlinie verkehren Ersatzbusse.
Bei mehrtägigen Ersatzdiensten oder bei Straßensperren Änderungen des Haltepunktes möglich.
Aktuelle Infos auf www.suedtirolmobil.info und in der App [südtirolmobil](#).

In caso di interruzione della linea ferroviaria i treni sono sostituiti con autobus.
In caso di servizi sostitutivi di più giorni o di interruzioni stradali, il punto di fermata può essere modificato.
Informazioni aggiornate su www.altoadigemobilita.info e nell'app [altoadigemobilita](#).



B400

Bahnhof Niederdorf-Prags Stazione di Villabassa-Braies

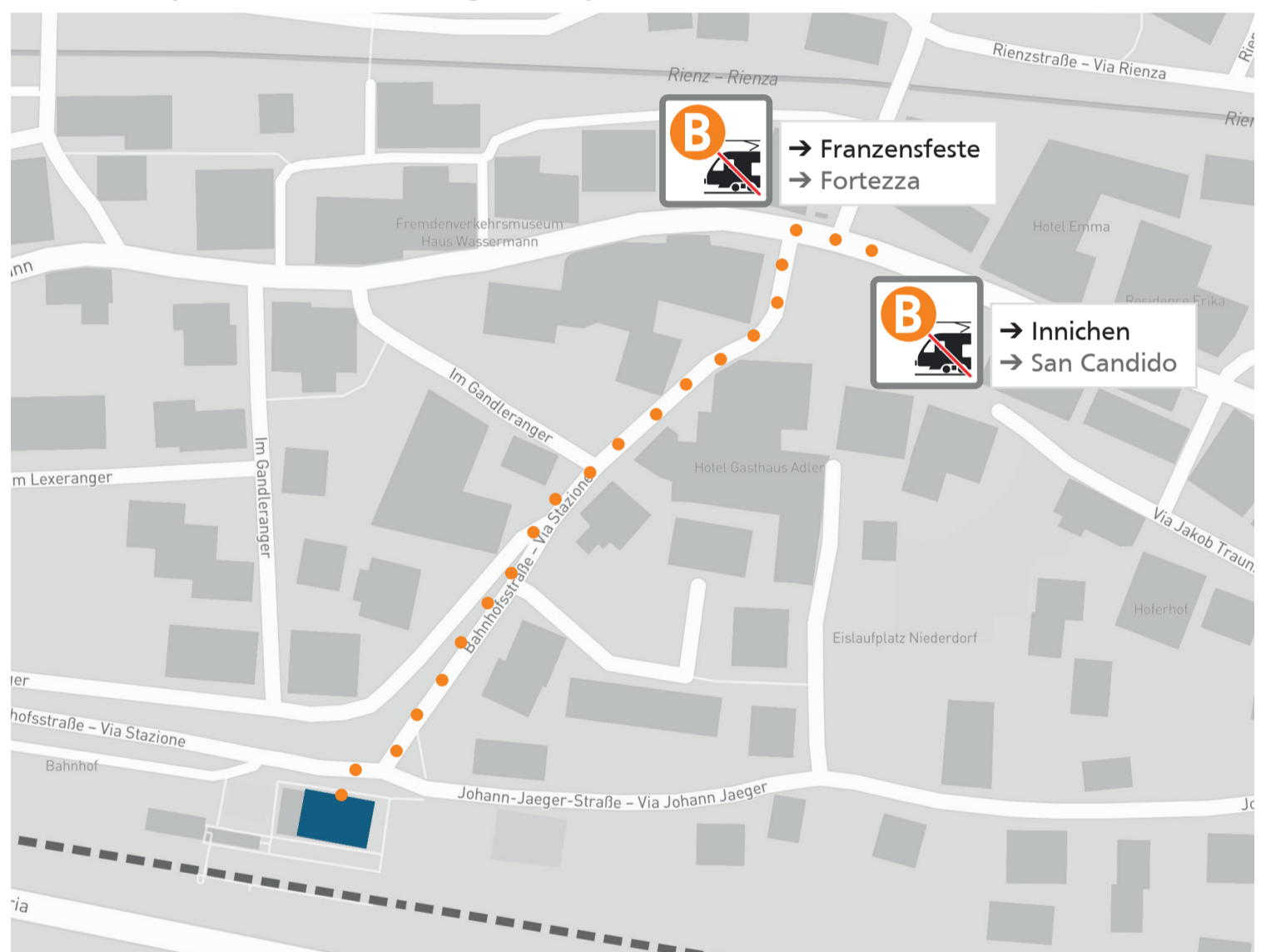
Haltestelle Schienen-Ersatzdienst

Bushaltestelle „Von-Kurz-Platz“ (Fußweg 250 m)

Fermata servizio sostitutivo

Fermata autobus “Piazza Von Kurz” (percorso pedonale 250 m)

Standort / Posizione: [Google Maps](#)



Bei Unterbrechung der Bahnlinie verkehren Ersatzbusse.
Bei mehrtägigen Ersatzdiensten oder bei Straßensperren Änderungen des Haltepunktes möglich.
Aktuelle Infos auf www.suedtirolmobil.info und in der App [südtirolmobil](#).

In caso di interruzione della linea ferroviaria i treni sono sostituiti con autobus.
In caso di servizi sostitutivi di più giorni o di interruzioni stradali, il punto di fermata può essere modificato.
Informazioni aggiornate su www.altoadigemobilita.info e nell'app [altoadigemobilità](#).



B400

Bahnhof Toblach Stazione di Dobbiaco

Haltestelle Schienen-Ersatzdienst

Bushaltestelle am Bahnhof (Fußweg 30 m)

Fermata servizio sostitutivo

Fermata autobus presso la stazione (percorso pedonale 30 m)

Standort / Posizione: [Google Maps](#)



Bei Unterbrechung der Bahnlinie verkehren Ersatzbusse.
Bei mehrtägigen Ersatzdiensten oder bei Straßensperren Änderungen des Haltepunktes möglich.
Aktuelle Infos auf www.suedtirolmobil.info und in der App [südtirolmobil](#).

In caso di interruzione della linea ferroviaria i treni sono sostituiti con autobus.
In caso di servizi sostitutivi di più giorni o di interruzioni stradali, il punto di fermata può essere modificato.
Informazioni aggiornate su www.altoadigemobilita.info e nell'app [altoadigemobilita](#).



B400

Bahnhof Innichen Stazione di San Candido

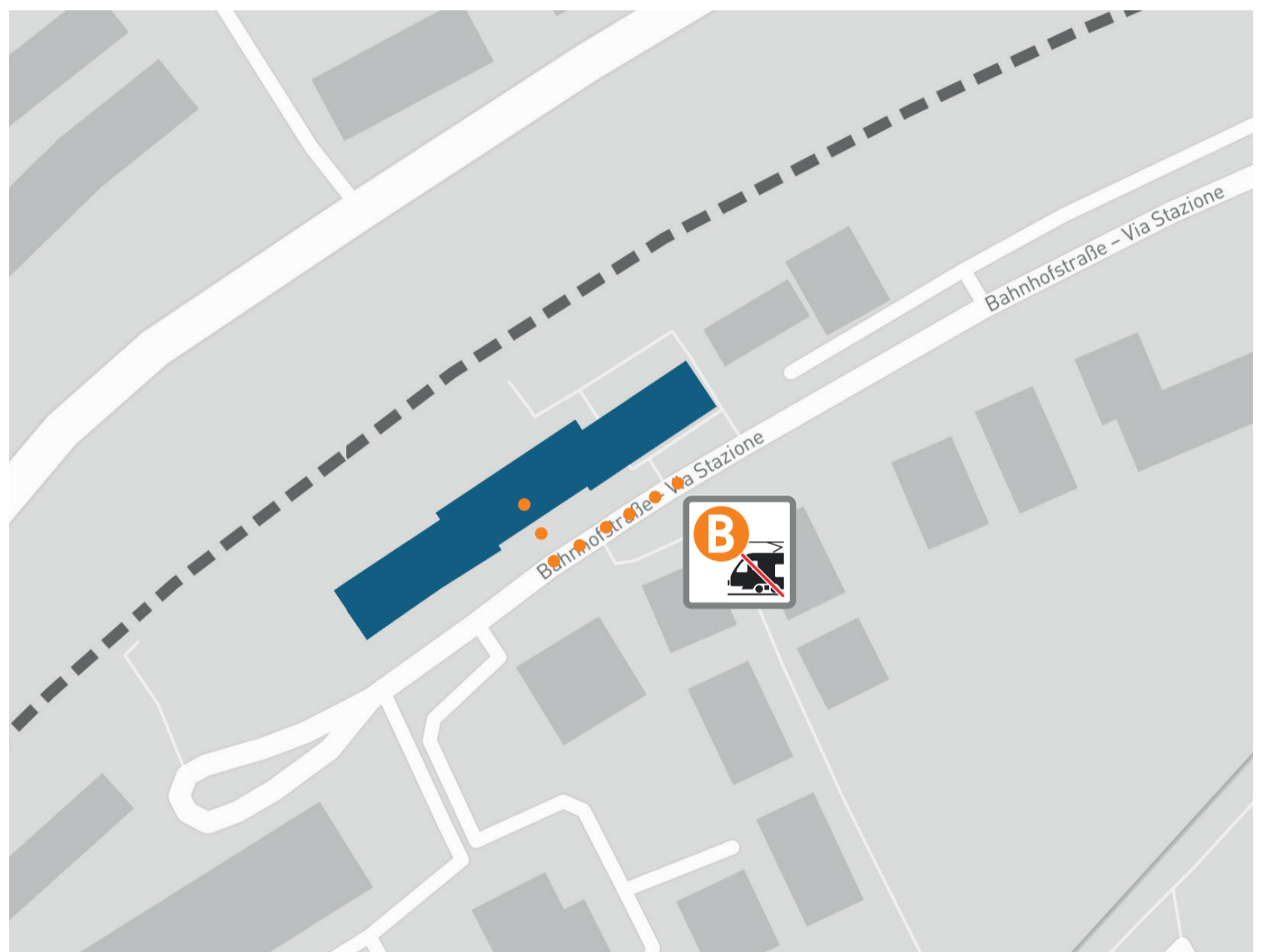
Haltestelle Schienen-Ersatzdienst

Bushaltestelle am Bahnhof (Fußweg 20 m)

Fermata servizio sostitutivo

Fermata autobus presso la stazione (percorso pedonale 20 m)

Standort / Posizione: [Google Maps](#)



Bei Unterbrechung der Bahnlinie verkehren Ersatzbusse.
Bei mehrtägigen Ersatzdiensten oder bei Straßensperren Änderungen des Haltepunktes möglich.
Aktuelle Infos auf www.suedtirolmobil.info und in der App [südtirolmobil](#).

In caso di interruzione della linea ferroviaria i treni sono sostituiti con autobus.
In caso di servizi sostitutivi di più giorni o di interruzioni stradali, il punto di fermata può essere modificato.
Informazioni aggiornate su www.altoadigemobilita.info e nell'app [altoadigemobilita](#).



B400

Bahnhof Vierschach-Helm Stazione di Versciaco-Elmo

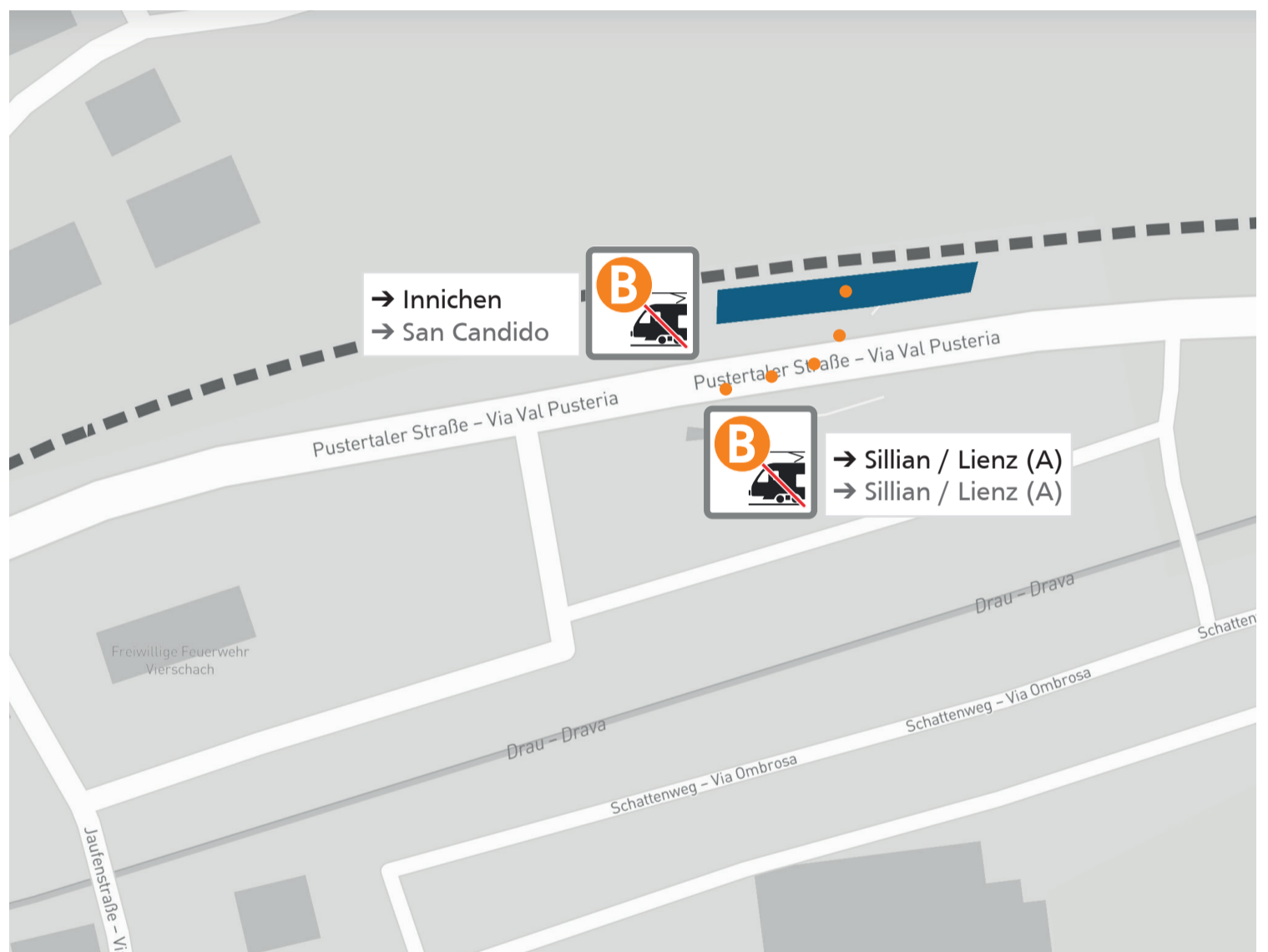
Haltestelle Schienen-Ersatzdienst

Bushaltestelle am Bahnhof (Fußweg 30 m)

Fermata servizio sostitutivo

Fermata autobus presso la stazione (percorso pedonale 30 m)

Standort / Posizione: [Google Maps](#)



Bei Unterbrechung der Bahnlinie verkehren Ersatzbusse.
Bei mehrtägigen Ersatzdiensten oder bei Straßensperren Änderungen des Haltepunktes möglich.
Aktuelle Infos auf www.suedtirolmobil.info und in der App [südtirolmobil](#).

In caso di interruzione della linea ferroviaria i treni sono sostituiti con autobus.
In caso di servizi sostitutivi di più giorni o di interruzioni stradali, il punto di fermata può essere modificato.
Informazioni aggiornate su www.altoadigemobilita.info e nell'app [altoadigemobilità](#).